

**МУНИЦИПАЛЬНОЕ УНИТАРНОЕ ПРЕДПРИЯТИЕ
«КОММУНАЛЬНЫЕ СЕТИ»**

624632, п. Заря Алапаевского района., ул. Ленина 10/8, тел 3-15-21

ИНН 6677004353/ КПП 667701001 ОГРН 1136677001780

р/с 40702810369250000211 ПАО КБ «УБРИР»


БИК 046577795, к/с 30101810900000000795

Исх. № 441/1 от 27.10.2025г.

И.о. Первого заместителя Главы
Муниципального образования Алапаевское
Н.А. Соколовой

В ответ на ваш запрос № 5277 от 16.10.2025 года о предоставлении технических условий на подключение земельного участка с кадастровым номером 66:01:5701001:290, местоположение Свердловская обл., р-н Алапаевский, с. Раскатиха, участок расположен в 25 метрах по направлению на запад от ориентира (жилой дом), расположенный за пределами участка, адреса ориентира: Свердловская обл., Алапаевский район, с. Раскатиха, ул. Красных Орлов, 8, категория земель – земли населенных пунктов, вид разрешенного использования – для ведения личного подсобного хозяйства (с правом возведения жилого дома) – 1771 кв. м. к централизованным системам холодного водоснабжения и водоотведения сообщаем, что данный запрос не может быть выполнен в связи с отсутствием технической возможности подключения к данным видам коммунальных услуг.

Главный инженер
МУП «Коммунальные сети»



Р. Л. Никонов

**МУНИЦИПАЛЬНОЕ УНИТАРНОЕ ПРЕДПРИЯТИЕ
«КОММУНАЛЬНЫЕ СЕТИ»**

624632, п. Заря Алапаевского района., ул. Ленина 10/8, тел 3-15-21

ИНН 6677004353/ КПП 667701001 ОГРН 1136677001780

р/с 40702810369250000211 ПАО КБ «УБРИР»

БИК 046577795, к/с 30101810900000000795

исх. № 41/2 от 27.10.2025 г.

И.о. Первого заместителя Главы
Муниципального образования Алапаевское
Н.А. Соколовой

В ответ на ваш запрос № 5277 от 16.10.2025 года о предоставлении технических условий на подключение земельного участка с кадастровым номером 66:01:5201001:303, местоположение: Свердловская область, Алапаевский район, д. Косяково, в 90 метрах по направлению на север от дома № 5 по ул. Садовой, категория земель — земли населенных пунктов, вид разрешенного использования — для индивидуального жилищного строительства, площадь — 1 661 кв. м. к централизованным системам холодного водоснабжения и водоотведения сообщаем, что данный запрос не может быть выполнен в связи с отсутствием технической возможности подключения к данным видам коммунальных услуг.

Главный инженер
МУП «Коммунальные сети»

Р.Л.Никонов

**МУНИЦИПАЛЬНОЕ УНИТАРНОЕ ПРЕДПРИЯТИЕ
«КОММУНАЛЬНЫЕ СЕТИ»**

624632, п. Заря Алапаевского района., ул. Ленина 10/8, тел 3-15-21

ИНН 6677004353/ КПП 667701001 ОГРН 1136677001780

р/с 40702810369250000211 ПАО КБ «УБРИР»

БИК 046577795, к/с 30101810900000000795

исх. № 441/3 от 27.10.2025 г.

И.о. Первого заместителя Главы
Муниципального образования Алапаевское
Н.А. Соколовой

В ответ на ваш запрос № 5277 от 16.10.2025 года о предоставлении технических условий на подключение земельного участка с кадастровым номером 66:01:5201001:305, местоположение: Свердловская область, Алапаевский район, д. Косяково, в 120 метрах по направлению на северо-запад от дома № 5 по ул. Садовой, категория земель – земли населенных пунктов, вид разрешенного использования – для индивидуального жилищного строительства, площадь – 1 835 кв. м. к централизованным системам холодного водоснабжения и водоотведения сообщаем, что данный запрос не может быть выполнен в связи с отсутствием технической возможности подключения к данным видам коммунальных услуг.

Главный инженер
МУП «Коммунальные сети»

Р.Л.Никонов

**МУНИЦИПАЛЬНОЕ УНИТАРНОЕ ПРЕДПРИЯТИЕ
«КОММУНАЛЬНЫЕ СЕТИ»**

624632, п. Заря Алапаевского района., ул. Ленина 10/8, тел 3-15-21

ИНН 6677004353/ КПП 667701001 ОГРН 1136677001780

р/с 40702810369250000211 ПАО КБ «УБРИР»

БИК 046577795, к/с 30101810900000000795

исх. № 441/4 от 27.10.2025 г.

И.о. Первого заместителя Главы
Муниципального образования Алапаевское
Н.А. Соколовой

В ответ на ваш запрос № 5277 от 16.10.2025 года о предоставлении технических условий на подключение земельного участка с кадастровым номером 66:01:5201001:307, местоположение: Свердловская область, Алапаевский район, д. Косяково, в 95 метрах по направлению на север от дома № 5 по ул. Садовой, категория земель — земли населенных пунктов, вид разрешенного использования — для индивидуального жилищного строительства, площадь — 1 676 кв. м. к централизованным системам холодного водоснабжения и водоотведения сообщаем, что данный запрос не может быть выполнен в связи с отсутствием технической возможности подключения к данным видам коммунальных услуг.

Главный инженер
МУП «Коммунальные сети»

Р.Л.Никонов

**МУНИЦИПАЛЬНОЕ УНИТАРНОЕ ПРЕДПРИЯТИЕ
«КОММУНАЛЬНЫЕ СЕТИ»**

624632, п. Заря Алапаевского района., ул. Ленина 10/8, тел 3-15-21

ИНН 6677004353/ КПП 667701001 ОГРН 1136677001780

р/с 40702810369250000211 ПАО КБ «УБРИР»


БИК 046577795, к/с 30101810900000000795

исх. № 441/5 от 27.10.2025 г.

И.о. Первого заместителя Главы
Муниципального образования Алапаевское
Н.А. Соколовой

В ответ на ваш запрос № 5277 от 16.10.2025 года о предоставлении технических условий на подключение земельного участка с кадастровым номером 66:01:5201001:441, местоположение: Свердловская область, Алапаевский р-н, д. Косяково, примерно в 260 метрах на восток от жилого дома № 20 по ул. Набережная, категория земель – земли населенных пунктов, вид разрешенного использования – для ведения личного подсобного хозяйства (приусадебный земельный участок), площадь – 1999 кв. м. к централизованным системам холодного водоснабжения и водоотведения сообщаем, что данный запрос не может быть выполнен в связи с отсутствием технической возможности подключения к данным видам коммунальных услуг.

Главный инженер
МУП «Коммунальные сети»



Р.Л.Никонов

**МУНИЦИПАЛЬНОЕ УНИТАРНОЕ ПРЕДПРИЯТИЕ
«КОММУНАЛЬНЫЕ СЕТИ»**

624632, п. Заря Алапаевского района., ул. Ленина 10/8, тел 3-15-21

ИНН 6677004353/ КПП 667701001 ОГРН 1136677001780

р/с 40702810369250000211 ПАО КБ «УБРИР»

БИК 046577795, к/с 30101810900000000795

исх. № 441/6 от 27.10.2025 г.

И.о. Первого заместителя Главы
Муниципального образования Алапаевское
Н.А. Соколовой

В ответ на ваш запрос № 5277 от 16.10.2025 года о предоставлении технических условий на подключение земельного участка с кадастровым номером 66:01:5201001:442, местоположение: Свердловская область, Алапаевский р-н, д. Косяково, примерно в 185 метрах на восток от жилого дома № 20 по ул. Набережная, категория земель – земли населенных пунктов, вид разрешенного использования – для ведения личного подсобного хозяйства (приусадебный земельный участок), площадь – 1 849 кв. м. к централизованным системам холодного водоснабжения и водоотведения сообщаем, что данный запрос не может быть выполнен в связи с отсутствием технической возможности подключения к данным видам коммунальных услуг.

Главный инженер
МУП «Коммунальные сети»

Р.Л.Никонов

**МУНИЦИПАЛЬНОЕ УНИТАРНОЕ ПРЕДПРИЯТИЕ
«КОММУНАЛЬНЫЕ СЕТИ»**

624632, п. Заря Алапаевского района., ул. Ленина 10/8, тел 3-15-21

ИНН 6677004353/ КПП 667701001 ОГРН 1136677001780

р/с 40702810369250000211 ПАО КБ «УБРИР»

БИК 046577795, к/с 30101810900000000795

исх. № 441/4 от 27.10.2025 г.

И.о. Первого заместителя Главы
Муниципального образования Алапаевское
Н.А. Соколовой

В ответ на ваш запрос № 5277 от 16.10.2025 года о предоставлении технических условий на подключение земельного участка с кадастровым номером 66:01:5201001:443, местоположение: Свердловская область, Алапаевский район, д. Косяково, примерно в 220 метрах на восток от жилого дома № 20 по ул. Набережная, категория земель – земли населенных пунктов, вид разрешенного использования – для ведения личного подсобного хозяйства (приусадебный земельный участок), площадь – 1 999 кв. м. к централизованным системам холодного водоснабжения и водоотведения сообщаем, что данный запрос не может быть выполнен в связи с отсутствием технической возможности подключения к данным видам коммунальных услуг.

Главный инженер
МУП «Коммунальные сети»

Р.Л.Никонов

**МУНИЦИПАЛЬНОЕ УНИТАРНОЕ ПРЕДПРИЯТИЕ
«КОММУНАЛЬНЫЕ СЕТИ»**

624632, п. Заря Алапаевского района., ул. Ленина 10/8, тел 3-15-21

ИНН 6677004353/ КПП 667701001 ОГРН 1136677001780

р/с 40702810369250000211 ПАО КБ «УБРИР»

БИК 046577795, к/с 30101810900000000795

Исх. № 44/8 от 27.10.2025г.

И.о. Первого заместителя Главы
Муниципального образования Алапаевское
Н.А. Соколовой

В ответ на ваш запрос № 5277 от 16.10.2025 года о предоставлении технических условий на подключение земельного участка с кадастровым номером 66:01:5301001:1629, местоположение Свердловская область, Алапаевский район, с. Арамашево, в 70 метрах по направлению на юго-восток дома № 80 по улице Советской, категория земель – земли населенных пунктов, вид разрешенного использования – для индивидуального жилищного строительства, площадь – 1 000 кв. м. к централизованным системам холодного водоснабжения и водоотведения сообщаем, что данный запрос не может быть выполнен в связи с отсутствием технической возможности подключения к данным видам коммунальных услуг.

Главный инженер
МУП «Коммунальные сети»

Р. Л. Никонов

**МУНИЦИПАЛЬНОЕ УНИТАРНОЕ ПРЕДПРИЯТИЕ
«КОММУНАЛЬНЫЕ СЕТИ»**

624632, п. Заря Алапаевского района., ул. Ленина 10/8, тел 3-15-21

ИНН 6677004353/ КПП 667701001 ОГРН 1136677001780

р/с 40702810369250000211 ПАО КБ «УБРИР»


БИК 046577795, к/с 30101810900000000795

Исх. № 44/9 от 27.10.2025г.

И.о. Первого заместителя Главы
Муниципального образования Алапаевское
Н.А. Соколовой

В ответ на ваш запрос № 5277 от 16.10.2025 года о предоставлении технических условий на подключение земельного участка с кадастровым номером 66:01:5301001:1860, местоположение: Свердловская область, Алапаевский район, село Арамашево, примерно в 20 метрах на северо-восток от жилого дома № 16 по ул. Строителей, категория земель — земли населенных пунктов, вид разрешенного использования — для ведения личного подсобного хозяйства (приусадебный земельный участок), площадь — 753 кв. м. к централизованным системам холодного водоснабжения и водоотведения сообщаем, что данный запрос не может быть выполнен в связи с отсутствием технической возможности подключения к данным видам коммунальных услуг.

Главный инженер
МУП «Коммунальные сети»



Р.Л.Никонов

**МУНИЦИПАЛЬНОЕ УНИТАРНОЕ ПРЕДПРИЯТИЕ
«КОММУНАЛЬНЫЕ СЕТИ»**

624632, п. Заря Алапаевского района., ул. Ленина 10/8, тел 3-15-21
ИНН 6677004353/ КПП 667701001 ОГРН 1136677001780
р/с 40702810369250000211 ПАО КБ «УБРИР»
БИК 046577795, к/с 30101810900000000795

Исх. № 441/6 от 27.10.2025г.

И.о. Первого заместителя Главы
Муниципального образования Алапаевское
Н.А. Соколовой

В ответ на ваш запрос № 5277 от 16.10.2025 года о предоставлении технических условий на подключение земельного участка с кадастровым номером 66:01:5701001:1432, местоположение Свердловская область, Алапаевский район, с. Раскатиха, примерно в 40 метрах на восток от дома № 1 по ул. Набережная, категория земель – земли населенных пунктов, вид разрешенного использования – для ведения личного подсобного хозяйства (приусадебный земельный участок), площадь – 2 000 кв. м. к централизованным системам холодного водоснабжения и водоотведения сообщаем, что данный запрос не может быть выполнен в связи с отсутствием технической возможности подключения к данным видам коммунальных услуг .

Главный инженер
МУП «Коммунальные сети»

Р. Л. Никонов

**МУНИЦИПАЛЬНОЕ УНИТАРНОЕ ПРЕДПРИЯТИЕ
«КОММУНАЛЬНЫЕ СЕТИ»**

624632, п. Заря Алапаевского района., ул. Ленина 10/8, тел 3-15-21
ИНН 6677004353/ КПП 667701001 ОГРН 1136677001780
р/с 40702810369250000211 ПАО КБ «УБРИР»
БИК 046577795, к/с 30101810900000000795

Исх. № 44/11 от 27.10.2025г.

И.о. Первого заместителя Главы
Муниципального образования Алапаевское
Н.А. Соколовой

В ответ на ваш запрос № 5277 от 16.10.2025 года о предоставлении технических условий на подключение земельного участка с кадастровым номером 66:01:5701001:1438, местоположение Свердловская область, Алапаевский район, с. Раскатиха, примерно в 120 метрах на юг от дома № 11 по ул. Красных Орлов, категория земель – земли населенных пунктов, вид разрешенного использования – для ведения личного подсобного хозяйства (приусадебный земельный участок) – 1 999 кв. м. к централизованным системам холодного водоснабжения и водоотведения сообщаем, что данный запрос не может быть выполнен в связи с отсутствием технической возможности подключения к данным видам коммунальных услуг.

Главный инженер
МУП «Коммунальные сети»

Р. Л. Никонов

**МУНИЦИПАЛЬНОЕ УНИТАРНОЕ ПРЕДПРИЯТИЕ
«КОММУНАЛЬНЫЕ СЕТИ»**

624632, п. Заря Алапаевского района., ул. Ленина 10/8, тел 3-15-21

ИНН 6677004353/ КПП 667701001 ОГРН 1136677001780

р/с 40702810369250000211 ПАО КБ «УБРИР»

БИК 046577795, к/с 30101810900000000795

Исх. № 44/к от 27.10.2025г.

И.о. Первого заместителя Главы
Муниципального образования Алапаевское
Н.А. Соколовой

В ответ на Ваш запрос № 5277 от 16.10.2025 о предоставлении технических условий на подключение земельного участка с кадастровым номером 66:01:5801001:523 к сетям инженерно-технического обеспечения, местоположение: Свердловская область, Алапаевский район, с. Гостьково, примерно в 30 метрах на юг от дома № 1 по ул. Николая Кузнецова, категория земель – земли населенных пунктов, вид разрешенного использования – для индивидуального жилищного строительства, площадь – 1498 кв. м., сообщаю,

Муниципальное унитарное предприятие «Коммунальные сети», осуществляет свою деятельность по обеспечению коммунальной услуги холодное водоснабжение и водоотведение, на территории МО Алапаевское. Но в населенном пункте, с. Ярославское, Алапаевского района, Свердловской области, МУП «Коммунальные сети», не осуществляет свою производственную деятельность, по причине отсутствия инженерных сетей и оборудования на праве хозяйственного ведения, аренды либо ином праве.

В связи с чем, запрос на оформление ТУ., не может быть исполнен.

Главный инженер
МУП «Коммунальные сети»

Р.Л.Никонов